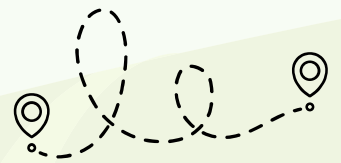




FIETSREIZEN

France World War Heritage

Somme



EEN INTERNATIONALE HERINNERING



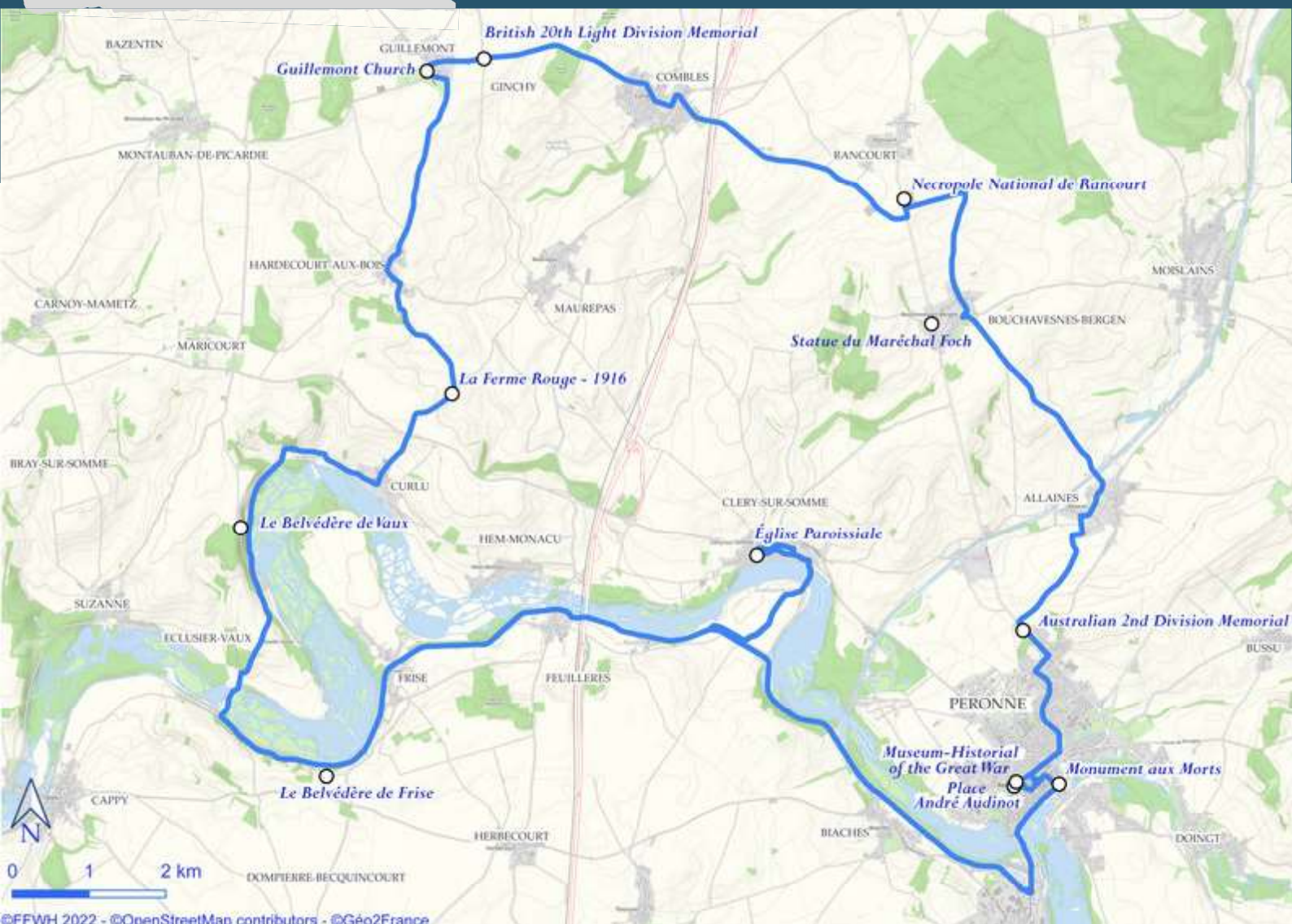
Routes en knooppunten
beschikbaar op Google Maps

Van Belvederes tot l'Historial de la Grande-Guerre

 52 km



Routebeschrijving





© S. Crampon

L'Historial de la Grande Guerre

Gelegen op een heuvel en haast geheel omgeven door meren en waterlopen, de Cologne en de Somme, is Péronne een strategische positie die moeilijk in te nemen is. De beschieting van het Pruisische leger in 1870 en door de vliegtuigen van het Nazi-Duits leger in 1940 hebben behoorlijk veel schade aangericht. Maar tijdens de 1ste Wereldoorlog werd de stad geheel in puin geschoten.

Péronne is het centrum van het herdenkingstoerisme. Opgetrokken tegen het middeleeuws kasteel vertelt het Historial de la Grande Guerre het verhaal van zowel de bevolking onder de bezetting als van de soldaten.



Van het plein André Audinot (gelegen aan het museum) naar het plein van ct. Louis Daudré kanover de D 1017 maar is veiliger over de autovrije rue du Gladimont, een voetgangers straat. Het stadhuis werd herbouwt maar ziet eruit als het stadhuis van voor de oorlog.



©C.Ooghe



Verlaat het plein cdt. Louis Daudre via de rue du Vert Muget.



Voor het postgebouw, rue Georges Clémenceau.



Rue de Jules Verne.



©C.Ooghe



Rij de avenue du Général de Gaulle naar omhoog tot aan het rond verkeersplein en # met de D 938.



Op D 938 naar het volgend rond verkeersplein, # met D 1017.



Op D 1017 tot aan het Australisch monument voor de 2de divisie.



©C.Ooghe





Het Australische oorlogsmonument op de Mont Saint-Quentin

In april 1918, tijdens het (laatste) grote offensief van het Duitse leger, wordt de Mont Saint-Quentin opnieuw heroverd. Het geallieerde tegenoffensief leidde het keerpunt van de oorlog in en dreef de vijand van de Marne, voor de poorten van Parijs, terug op de Somme.

De Mont Saint-Quentin, met zicht over de stad en de rivier, is dan de laatste grendel of hoeksteen van de Duitse defensieve stelling op de Somme. Tijdens de slag om die heuvel loopt de 2de Australische divisie storm tegen die heuvel en bevrijdt de stad Péronne.



©C.Ooghe

Mont Saint-Quentin was tijdens de Eerste Wereldoorlog van strategisch belang. Gelegen nabij een meander van de Somme en dominerend over de omgeving, was de Mont een belangrijk verdedigingspunt door zijn functie om de noordelijke en westelijke toegangswegen tot de stad Péronne te beschermen.



©C.Ooghe



Verlaat de D 1017, rue d'Allaines en daal af naar de kerk van Allaines.



Neem nu de Grande Rue, over het kanaal en blijf rijden op de route d'Allaines naar de kerk van Bouchavesnes-Bergen.



©C.Ooghe

Wanneer de gefortuneerde eigenaar van een Noorse rederij Frankrijk bezoekt na de oorlog, is hij onder de indruk van de vernielingen. Hij vraagt aan maarschalk Foch om een dorp aan te duiden dat hij kan adopteren en bijstaan in de wederopbouw. De Franse bevelhebber noemt het dorp Bouchavesnes. Talrijke donaties van de stad Bergen, Noorwegen, vloeien dan naar dit dorp in Picardië. Als dank voor deze steun heet het dorp voortaan Bouchavesnes-Bergen.



De rue de Bergen klimt rustig naar Rancourt met zijn indrukwekkende militaire begraafplaats.



Om daar te komen gaat het, en 700 m onverharde weg trotseren.



©C.Ooghe

Dit vermijden kan wanneer je ter hoogte van het huis n° 26 op de rue de Bergen neemt en zo op de drukke D 1017 klimt naar de *Chapelle du Souvenir Français*.



La Chapelle du Souvenir Français en zijn begraafplaats

De bouw van deze kapel werd gestart door de ouders van luitenant Du Bos maar werd nooit afgewerkt. Het beheer is nu in handen van le Souvenir Français met een klein museum.

De begraafplaats van Rancourt is de grootste Franse necropolis in de Somme (8566 soldaten).



©C.Ooghe

De Britse militaire begraafplaats van Rancourt ligt aan de overzijde van de weg, tegenover de Franse. Het opschrift op het graf van soldaat Buckingham getuigt van de solidariteit onder soldaten in de loopgraven: "Je kan beter omkomen voor anderen, beste makker, dan leven voor jezelf (alleen)"

Zo heeft Rancourt zowel een Britse, een Franse als een Duitse (verzamel-) begraafplaats op haar grondgebied.



©C.Ooghe




Op de D 1017 gaat het even richting Péronne om dan rechts op de D 20 te rijden naar Combles en de Duitse militaire begraafplaats.



Volg verder de D 20, dwars door Combles naar Guillemont.





©C.Ooghe



D 64 waar aansluiting gemaakt wordt met de rit van « Le Pays du Coquelicot» .

Voor de kerk van Guillemont staat een Keltisch kruis, versierd met een Ierse klaver. Dit monument is opgedragen aan de 16e Ierse Divisie die op 3 september 1916 tijdens de Slag aan de Somme het dorp vocht en heroverde, maar herdenkt ook alle Ieren die zijn omgekomen tijdens de Grote Oorlog.



©C.Ooghe



Voorbij de kerk en dan 1 in de rue Ernst Jünger.



Rue de Combles richting Hardecourt aux Bois.



Ernst Jünger is een Duitse schrijver en veteraan van twee wereldoorlogen: aan het front tijdens de 1ste Wereldoorlog en als officier in de administratie van het door de Nazi's bezette Parijs.

Tijdens gevechten van 3 tot 6 september 1916 werd Guillemont heroverd door Ierse en Britse eenheden. In zijn boek, Oorlogsroes, (In Stahlgewittern) vertelt hij de ellende die hij beleefde in de loopgraven, ook in Guillemont, maar ook de fascinatie die hij ondergaat van het geweld van oorlog.



Rij voorbij de kerk van Hardecourt.



En neem de rue de Péronne of de D 146 B.



Verlaat de D 146 bij het buitenkomen van het dorp en draai richting Curlu.





Rue La Ferme Rouge.



Dwars de D938.



Rue du Four en rue de Fargny.



Rue de la Pierre St-Vast en Eclusier Vaux



©N.Bryant




De Belvedere van Eclusier-Vaux en zijn landschappen

Even afwijken van de route, naar het Belvédère de Vaux en het indrukwekkende panoramisch zicht is helemaal geen slecht idee. Bij het oversteken van de Somme vallei valt de oversteekplaats voor palingen op, l'anguillière.


De poelen en meren van Eclusier-Vaux maken deel uit van een uitgebreid netwerk van kuilen achtergelaten door een eeuw van turfsteken.




 Blijf het kanaal volgen op de rue de Frise en verder op het jaagpad of de V 30, vélorouteValée de la Somme.

 Verlaat het jaagpad ter hoogte van de sluis van Sormont voor een bezoek aan de kerk van Cléry s/Somme in Art Deco stijl.



 Volg de rue d'Omiécourt en steek nogmaals de Somme vallei over

 En dan rue Anne-Marie Vion.



©C.Ooghe



©C.Ooghe



Keer terug naar de V 30, véloroute Valée de la Somme zoals u gekomen bent.



En ga verder richting Péronne.



Op het einde, bij de jachthaven, steek de D 1017 over en rij dan verder.



Op het fietspad tot voor de oude stadsmuur.



Over de "Blackburn" brug op de Bd des Anglais tot aan het monument voor de gesneuvelden.



©C.Ooghe

Voor de meest nieuwsgierigen kun je stoppen bij La Chapelte British and Indian Cemetery.



Picardië vervloekt de oorlog

IDit oorlogsmonument, ingehuldigd in 1926, is van het pacifistische type.

Centraal staat gebeeldhouwd een moeder die leunt over het lichaam van haar man (of zoon?) en woedend een vuist balt naar een onzichtbare vijand. Op haar gelaat valt haat, woede, vastberadenheid en verdriet te bespeuren.



©C.Ooghe



 De rue Béranger leidt u terug naar de D 1017.

En aan de stoplichten richting het plein ct. Louis Daudré en het stadhuis met een uitzonderlijke collectie munten in het museum Alfred-Danicourt .



©SommeTourisme- LD



Praktische informatie



Dienst toerisme Haute Somme

1 Rue Louis XI, 80200 Péronne
 +33 (0)3 22 84 42 38
www.hautesomme-tourisme.com



Dienst toerisme Pays du Coquelicot

9 Rue Gambetta, 80300 Albert
 +33 (0)3 22 75 16 42
www.tourisme-paysducoquelicot.com



Onderweg te zien



Historial de la Grande Guerre

Place André Audinot, 80200 Péronne
 +33 (0)3 22 83 14 18
www.historial.fr

Musée Alfred-Danicourt

2 Pl. du Commandant Louis Daudre, Péronne
 +33 (0)3 22 73 31 00
www.musenor.com/alfred-danicourt-peronne



Accommodatie



Auberge des Remparts

17 Rue Beaubois, 80200 Péronne
 +33 (0)3 22 88 41 10
www.aubergedesremparts.fr



Camping du Port de Plaisance

Rte de Paris, 80200 Péronne
 +33 (0)3 22 84 19 31
www.camping-plaisance.com



Le Noir Lion

16 rue du Noir Lionm, 80200 Péronne
 +33 (0)6 87 22 18 33
www.noirlionperonne80.fr

Hôtel le Saint-Claude

42 Place Louis Daudré, 80200 Péronne
 +33 (0)3 22 79 49 49
www.hotelsaintclaud.com



Restaurants

Le Bistrot d'Antoine

8 Place André Audinot, 80200 Péronne
 +33 (0)3 22 85 84 16
www.bistrot-antoine.fr

- Curly** - Bar des îles
- Frise** - La Sarcelle
- Péronne** - Le Métissage, Louis XI, Shana, Central Gars du Nord, Chouette Gourmande, ...
- Feuillères** - Restaurant du Port



Fietsenmaker

Cycles Nicolas Dubois


9 Rue du Faubourg de Bretagne, 80200 Péronne
 +33 (0)3 22 84 42 47
www.facebook.com/cyclesdubois




www.somme-tourisme.com/accueil-velo

 **CONTACT**



 Agence de développement et de réservation touristique, 54, rue Saint-Fuscien, 80 000 Amiens.

 Léa Manot, Jérôme Chauchard.

 +33 3 22 71 22 71

 l.manot@somme-tourisme.com
j.chauchard@somme-tourisme.com

 www.somme-tourisme.com

Vind alle routes op
<https://bit.ly/3SAJFls>