

PATRIMOINE HANGEST-SUR-SOMME

Au centre du bourg d'Hangest-sur-Somme, l'église Sainte-Marguerite dresse fièrement son clocher roman. Elle est protégée au titre des monuments historiques. Épargnée par les combats de juin 1940, sa présence contraste avec le nouvel Hangest reconstruit après la seconde guerre mondiale. Tout le périmètre compris entre la gare et la mairie, détruit par les combats des 5 et 6 juin 1940, a été reconstruit au début des années 1950, sous la direction de l'architecte Pierre Lemaire.



L'église d'Hangest-sur-Somme

© OFFICE DE TOURISME NIEVRE ET SOMME

HISTOIRE MONUMENT DES TIRAILLEURS SÉNÉGALAIS DE CROUY-SAINT-PIERRE

Le 11 septembre 2021, la commune de Crouy-Saint-Pierre a inauguré un monument érigé en l'honneur des tirailleurs sénégalais tombés pour la France lors des combats de juin 1940. La sculpture, en résine composite, a été réalisée par le sculpteur Olivier Briquet. Il a représenté le tirailleur sénégalais en uniforme, le fusil sur l'épaule, coiffé d'une chechia et tenant à la main une machette. Le réalisme parfait a été obtenu à partir du moulage des mains et du visage d'un jeune amiénois originaire de Guinée.



Sculpture d'un tirailleur sénégalais

© OFFICE DE TOURISME NIEVRE ET SOMME



LA COMMUNAUTÉ DE COMMUNES
Nievre & Somme
Un territoire à Découvrir

**nièvre
somme**
Tourisme

FFRandonnée
Les chemins, une richesse partagée
Somme

PR®

L'abbaye du Gard

4 H 10
16,5 KM


L'abbaye du Gard, située à l'écart du village en bord de Somme, est une ancienne abbaye cistercienne fondée en 1137. Un lieu idéal puisqu'à proximité du fleuve, des carrières et d'un massif forestier. Les bâtiments sont protégés au titre des Monuments Historiques depuis 1969.

SITUATION

Hangest-sur-Somme, à 21 km au nord-ouest d'Amiens par les D 1235 et D 3

PARKING

de l'église
N 49.980109° E 2.065022°



Code de balisage PR®

FFRandonnée

— Bonne direction

↘ Changement de direction

✗ Mauvaise direction

© marques déposées

i Office de Tourisme

• Office de tourisme Nièvre et Somme, 5, chemin de halage, 80310 Picquigny, 03 22 51 46 85, officedetourisme@nievresomme.fr, <http://www.nievresomme-tourisme.fr/>

FFRANONNÉE

• Comité Somme : <https://somme.ffrandonnee.fr/>



À DÉCOUVRIR EN CHEMIN

- Hangest-sur-Somme : église à clocher roman
- chapelle Saint-Roch • pont du Saint-Landon
- ancienne abbaye du Gard • Crouy-Saint-Pierre : église




À DÉCOUVRIR DANS LA RÉGION

- Samara : parc naturel et archéologique, vitrine vivante des richesses du patrimoine archéologique du département
- le prieuré de Moreaucourt : rattaché à l'abbaye royale de Fontevraud, il a accueilli une communauté de femmes et d'hommes pendant près de 500 ans. Les vestiges du prieuré, ensevelis pendant trois siècles, émergent désormais dans un écrin de nature
- Centre d'interprétation Vignacourt 14-18 : collection photographique de Louis et Antoinette Thuillier
- Domart-en-Ponthieu : ancienne ville forte dont subsiste, sur le promontoire rocheux, une tour de l'enceinte. À découvrir aussi, la Maison dite des Templiers, l'église Saint-Médard du XVIII^e siècle, le monument aux morts d'Albert Roze

BALISAGE

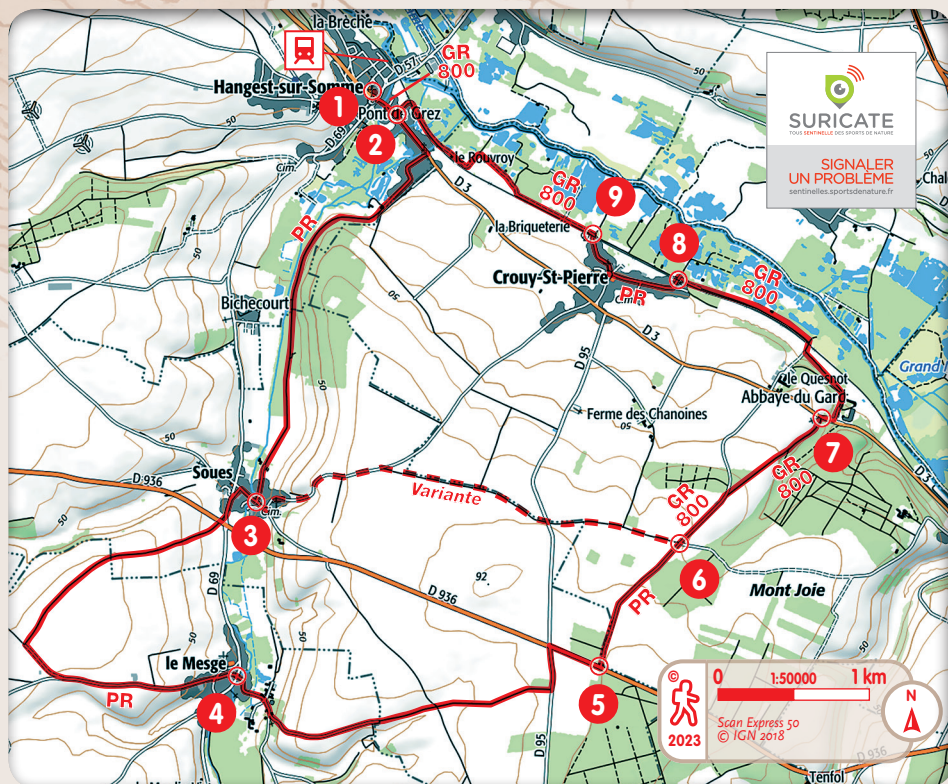
- 1 à 2 > blanc-rouge
- 2 à 6 > jaune
- 6 à 2 > blanc-rouge

Vue aérienne de l'ancienne abbaye



© ERIC LEFEBVRE

PR L'abbaye du Gard



PATRIMOINE L'ABBAYE DU GARD

C'est une terre située au bord du fleuve, au pied d'une colline couverte de bois, un peu à l'écart entre le village de Crouy-Saint-Pierre et le hameau de Saint-Pierre à Gouy que choisit le seigneur de Picquigny pour y fonder l'abbaye du Gard en 1137. L'abbaye cis-

tercienne, ruinée à la Révolution, retrouve une vocation religieuse après 1815. Occupée tour à tour par les Trappistes, les Maristes, les Chartreuses, et les Frères auxiliaires du Clergé, le bâtiment principal, restauré en 2002, accueille désormais une résidence de standing.

- 1 Du parking, suivre la D 3 en direction de Crouy-Saint-Pierre.
- 2 Laisser à gauche la rue en direction de l'abbaye du Gard. Continuer le long de la D 3 jusqu'à un embranchement [👁️ chapelle Saint-Roch]. S'engager à droite, longer un vallon, passer la ferme Bichecourt [👁️ château de Bichecourt] et gagner Soues.

> Une variante permet de réaliser une balade plus courte : ne pas franchir le pont, mais partir à gauche vers l'église. Tourner à gauche dans la rue de Crouy. Sur le plateau, quitter la route et prendre à droite un chemin qui mène au cheminement principal (parcours total : 3 h 10, 12,5 km).
- 3 Tourner à droite et passer un pont [👁️ ruisseau de Saint-Landon]. Environ 100 m plus loin, prendre à gauche dans une rue. Dans le prolongement, poursuivre le long de la D 69. À la sortie du village, juste avant un vaste carrefour, emprunter un chemin parallèle à la route, sur la droite. Il coupe la D 936 (⚠️ > prudence) et monte sur le plateau. Au bout d'une ligne droite, virer à gauche vers un bâtiment agricole et déboucher sur une route que l'on suit dans le prolongement pour rejoindre Le Mesge.
- 4 Au carrefour principal du village, traverser la D 69 et s'engager en face dans la Grande Rue. Après un château, atteindre une bifurcation [👁️ calvaire]. Aller à gauche sur une voie montant sur le plateau. Dans la continuité, suivre un chemin agricole, passer un croisement, puis déboucher sur la D 95 que l'on emprunte à gauche. Au carrefour [👁️ vue dégagée sur le plateau], emprunter à droite la D 936 (⚠️ > prudence) sur environ 350 m.
- 5 À l'angle du bois Basile, s'engager à gauche dans un chemin. Peu après, longer le bois de Seible et atteindre une croisée de chemins.
- 6 Continuer en face et, après un bâtiment agricole, bifurquer à droite, en lisière du bois Caron, puis du bois du Gard. Déboucher sur la D 3 [👁️ oratoire].
- 7 Traverser (⚠️ > prudence) et prendre la petite route en face [👁️ abbaye du Gard]. Longer l'enceinte du bâtiment en poursuivant dans un chemin enherbé qui vire à gauche pour rester en lisière de bois. Déboucher sur un chemin que l'on emprunte à droite pour franchir la voie ferrée. Aussitôt après, suivre à gauche un chemin qui longe la ligne de chemin de fer. Parvenir à un deuxième passage à niveau.
- 8 Traverser de nouveau la voie ferrée et gagner Crouy-Saint-Pierre [👁️ église Saint-Firmin-le-Martyr]. À l'église [👁️ sur la gauche, statue du tirailleur sénégalais au bout de la rue de la Croix], prendre à droite et retrouver la voie ferrée que l'on franchit par un troisième passage à niveau.
- 9 Suivre le chemin qui longe la voie ferrée. Après le Rouvroy, franchir une dernière fois la voie ferrée pour rejoindre la D 3 et le village d'Hangest-sur-Somme.
- 2 Tourner à droite et regagner la place près de l'église [👁️ église Sainte-Marguerite].